

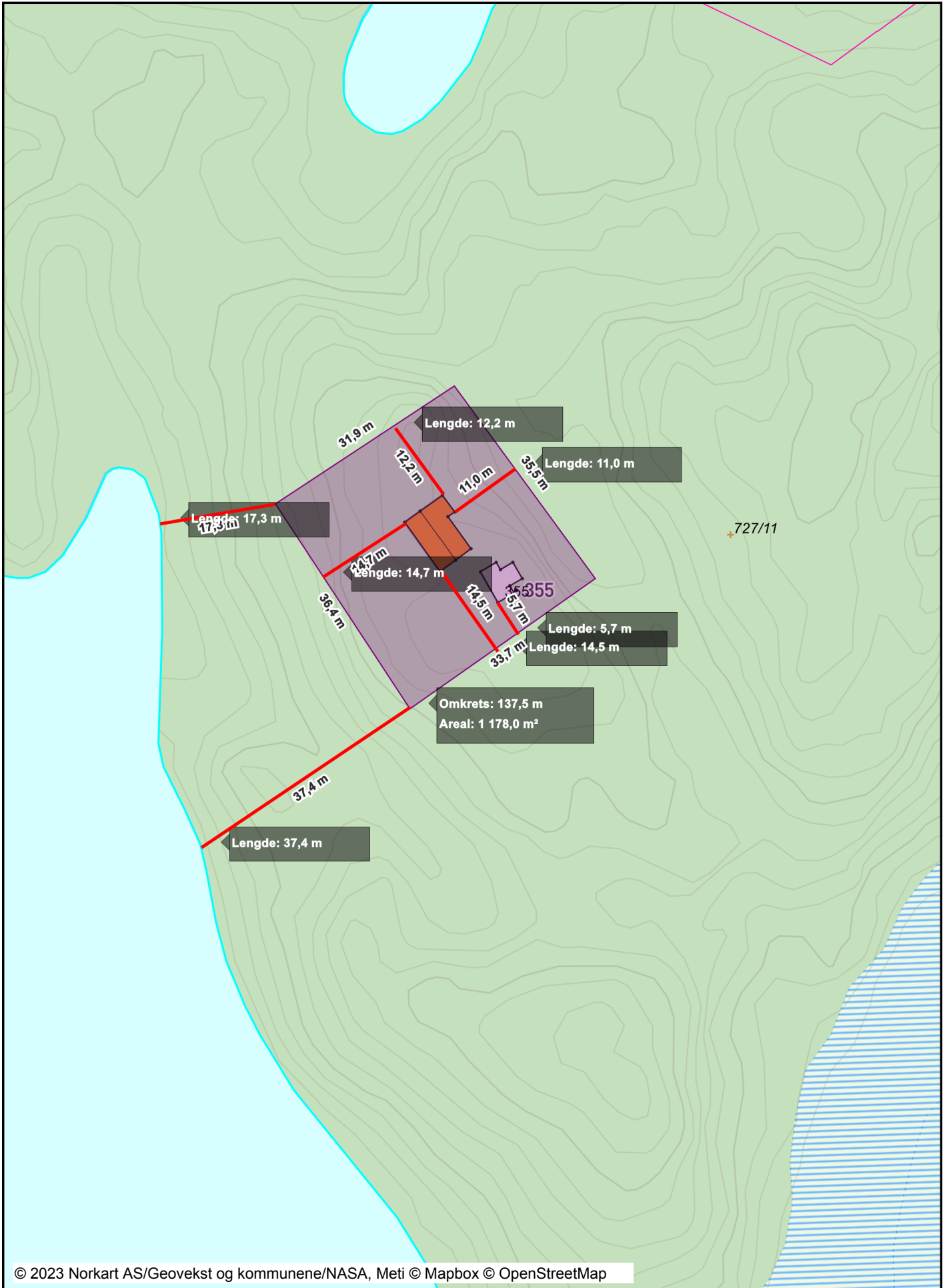


Kart uten strandlinje str 1,2daa

Dato: 14.02.2023

Målestokk: 1:750

Koordinatsystem: UTM 32N



Tegnforklaring





Matrikkelkart

-  Grunneiendom
-  Hjelpelinje fiktiv
-  Hjelpelinje vannkart
-  Grensenøyaktighet: 2-5 m
-  Grensenøyaktighet: 5m eller dårligere

TraktorvegSti

-  Traktor/Kjerreveg midt
-  Merket sti
-  Sti


Innsjøer og vassdrag

-  Innsjø
-  Innsjøkart
-  Elv/Bekk
-  Kanal/Grøft

Bygninger

-  Bygning - Boligbygg
-  Annen bygning
-  Takriss
-  Mønelinje

Ledningsnett EL

-  Høyspentledning

Adresser

- Abc Gateadresse
- Abc Adressepunkt tekst